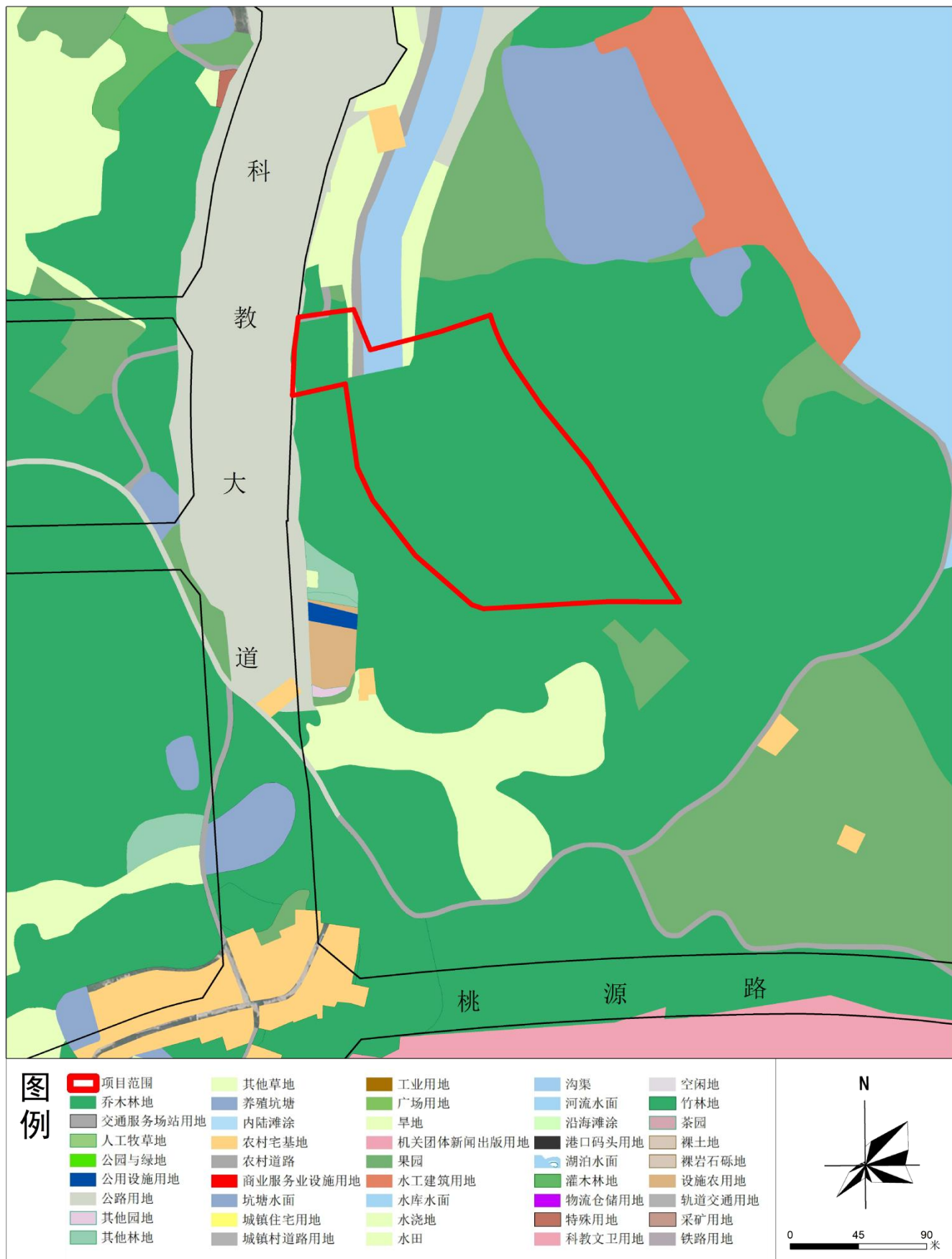


附图 1 使用地块土地利用现状图

深圳市深汕特别合作区建设用地周转规模使用方案
(赤石街道旱塘村、新村居民点地块) 使用地块土地利用现状图



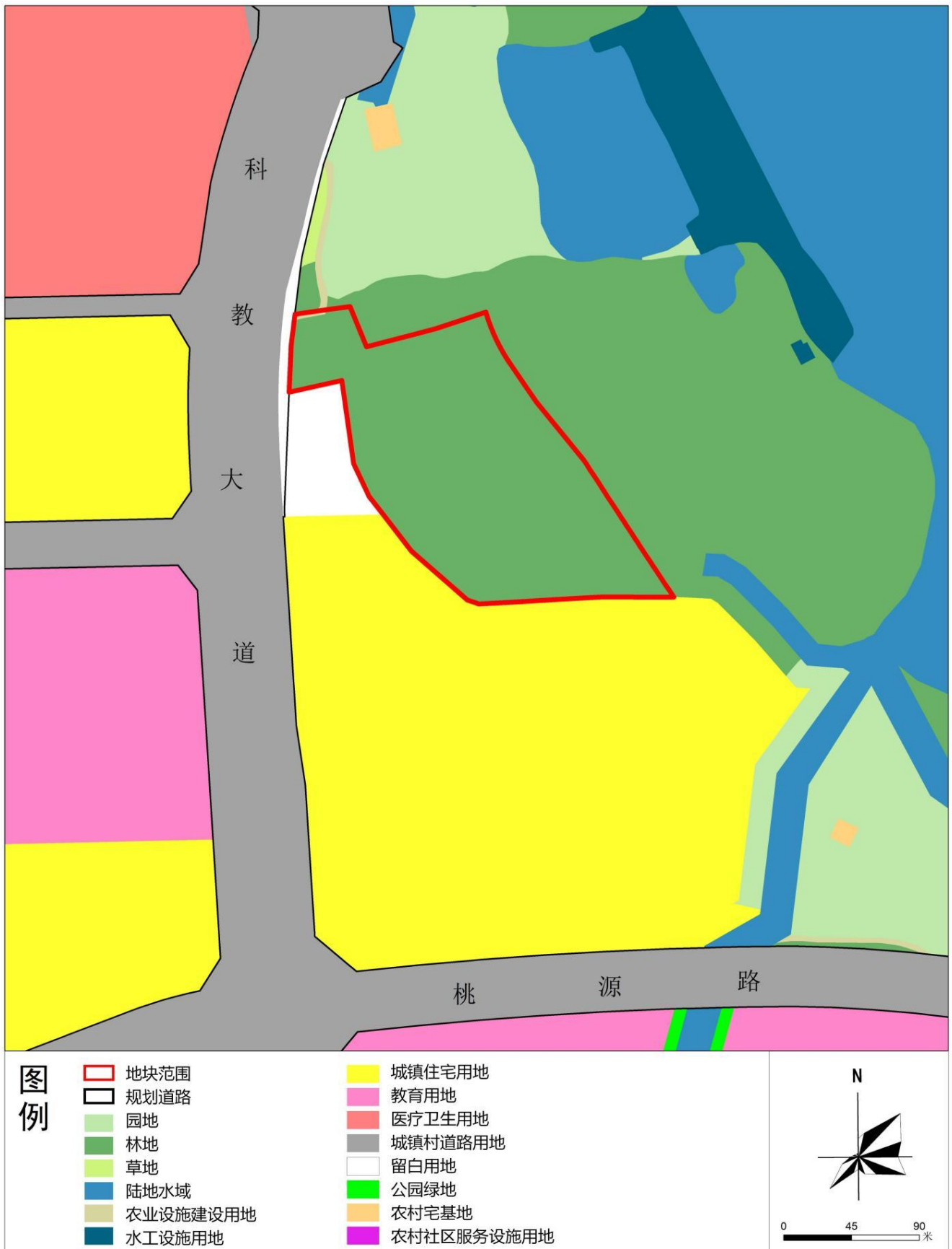
附图 2 使用地块“三区三线”划定图

深圳市深汕特别合作区建设用地周转规模使用方案
(赤石街道早塘村、新村居民点地块) 使用地块“三区三线”划定图



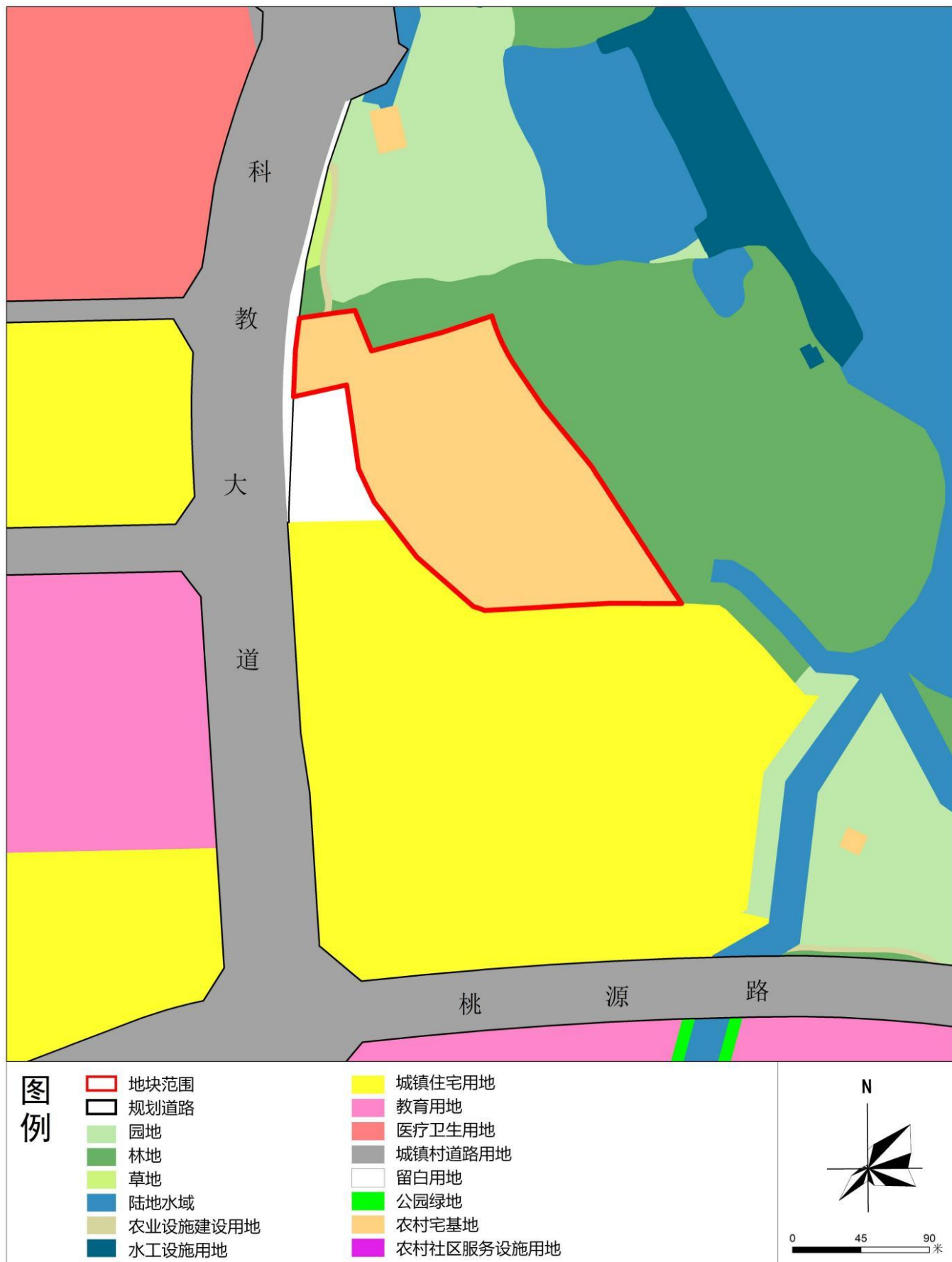
附图 3 使用前地块土地使用规划局部图

深圳市深汕特别合作区建设用地周转规模使用方案
(赤石街道旱塘村、新村居民点地块) 使用前地块土地使用规划局部图



附图 4 使用后地块土地使用规划局部图

深圳市深汕特别合作区建设用地周转规模使用方案
 (赤石街道旱塘村、新村居民点地块) 使用后地块土地使用规划局部图



附图 5 使用地块照片

深圳市深汕特别合作区建设用地周转规模使用方案
(赤石街道旱塘村、新村居民点地块) 使用地块照片



附图 6 使用地块最新卫星影像图（局部图）

深圳市深汕特别合作区建设用地周转规模使用方案
(赤石街道旱塘村、新村居民点地块) 使用地块最新卫星影像图

